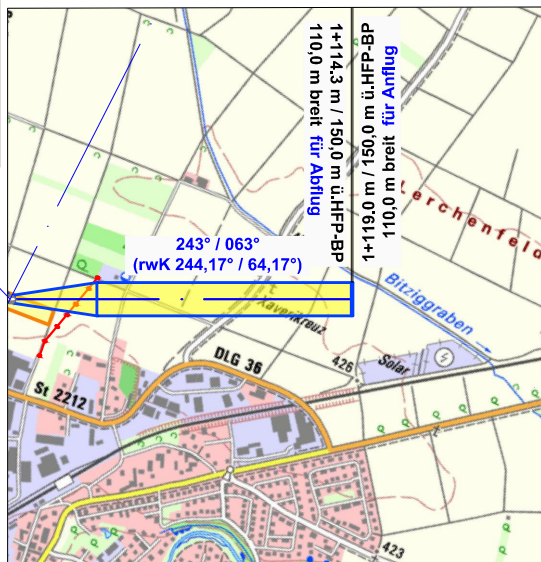
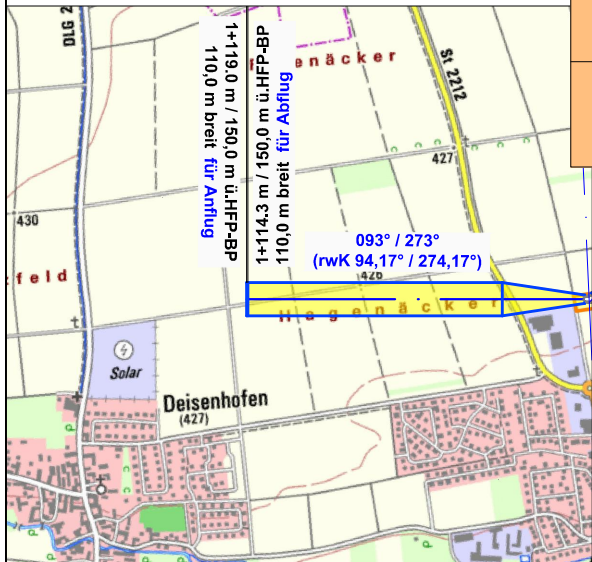


**HUBSCHRAUBER-  
FLUGPLATZ-  
BEZUGSPUNKT**

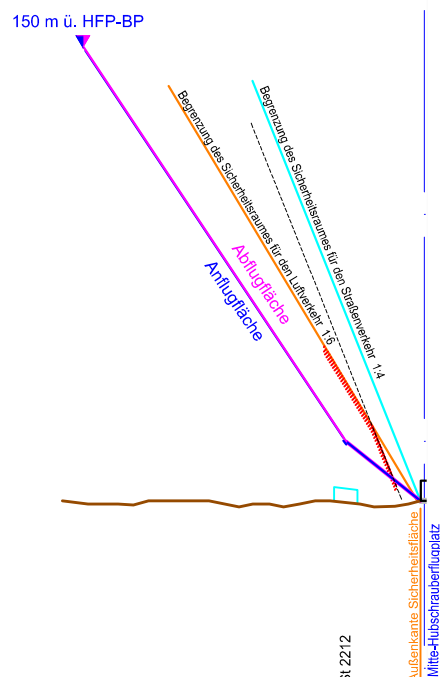
426,0 m ü. NHN  
1398 ft MSL

WGS 84  
48°37'23,38" N  
10°33' 40,15" E



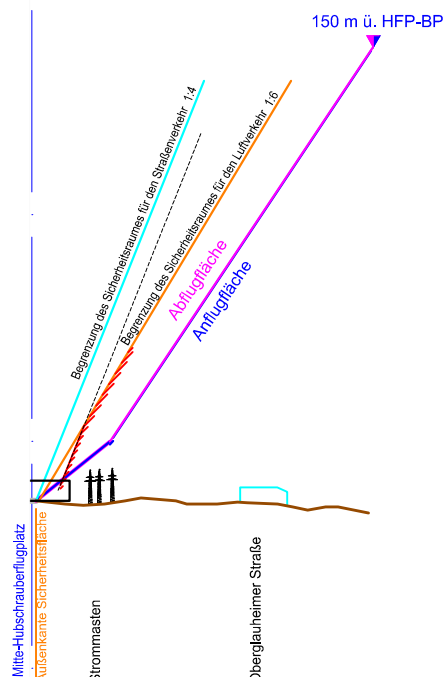
**Längsschnitt  
An- und Abflugkorridor  
Nord - West**

093° / 273°  
(rwK 94,17° / 274,17°)



**Längsschnitt  
An- und Abflugkorridor  
Nord - Ost**

243° / 063°  
(rwK 244,17° / 64,17°)



HFP-BP 426,0 m  
ü. NHN

1:2.500  
1:25.000

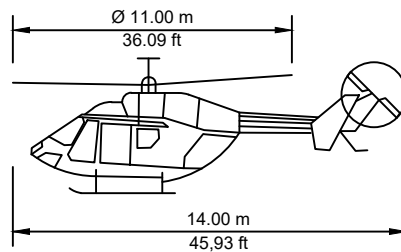
Geländehöhen	ü. NHN
1+200,00	426,00
1+100,00	425,00
1+000,00	425,00
0+900,00	426,00
0+800,00	426,00
0+700,00	425,00
0+600,00	425,00
0+500,00	425,00
0+400,00	425,00
0+300,00	426,00
0+200,00	425,00
0+100,00	424,00
0+000,00	426,00

Stationierung	m
0+000,00	426,00
0+100,00	425,00
0+200,00	425,00
0+300,00	426,00
0+400,00	427,00
0+500,00	425,00
0+600,00	425,00
0+700,00	425,00
0+800,00	425,00
0+900,00	423,00
1+000,00	421,00
1+100,00	423,00
1+200,00	423,00

Meridiankonvergenz bezogen auf ETRS89 / UTM32: +1,17°

**Basisdaten Bemessungshubschrauber**

Hubschraubergesamtlänge: 14,00 m  
Rotordurchmesser: 11,00 m



**PRÜFVERMERK:**

Dieser Plan wurde überprüft.  
Er ist Bestandteil des Bescheides der  
Regierung von Oberbayern-Luftamt Südbayern

vom ..... Nr. ....

München,  
Regierung von Oberbayern  
- Luftamt Südbayern-


**PLANUNGSDATEN:**

Hubschrauber-Flugplatz-Bezugspunkt  
WGS 84 Koordinaten  
Länge Anflug:  
Länge Abflug:  
Breite An- und Abflugkorridor:  
Divergenz :  
FATO/TLOF:  
FATO mit Sicherheitsstreifen:

HFP-BP = 426,00 m ü. NHN / 1398 ft AMSL  
N 48° 37' 23,38" E 10° 33' 40,15"  
1.119,10 m (8,0 %, 12,5 %, 15,0 %)  
1.114,30 m (8,0 %, 15,0%)  
110 m  
15% / Parallel  
21,00 m x 21,00 m  
28,00 m x 28,00 m

**KARTENGRUNDLAGE:** Topografische Karte 1:25.000 - pdf-Datei  
v. Hrn. Kimmerle - MiKim Immobilien 1 GmbH - Höchstädt, den 01.12.2021

Änderung	Index	Änderungsbemerkung	gezeichnet	geprüft	Datum
a		Verschiebung Hubschrauberlandeplatz	Kostritskaya	Weigert	13.03.2024



**WEIGERT**  
INGENIEURBÜRO FÜR FLUGPLÄTZE  
UND HUBSCHRAUBERLANDEPLÄTZE

Maßnahme:  
Hubschrauber-Sonderflugplatz  
für Michael Kimmerle  
gemäß § 6 LuftVG und § 49 Abs. 2 Ziff. 2 LuftVZO

Antragsteller:  
Herr Michael Kimmerle  
Herzog-Philipp-Ludwig-Str. 5  
89420 Höchstädt

Maßstab:	Längsschnitt I	Plan - Nr. :	gezeichnet	Datum
25.000 1 : 2.500	VFR Tag - FLK 2+3	09-0228-04a	Kostritskaya	15.09.2022

Entwurfsverfasser:  
**WEIGERT**  
Haidauer Straße 24 - 93102 Pfatter  
Telefon: 09481/9401-0  
Telefax: 09481/9401-20  
E-Mail: info@weigert.aero



*R. Weigert*  
Unterschrift

14.03.2024  
Datum

Auftraggeber:  
  
  
Datum  
Unterschrift